

**BREVE PRESENTATION DU SERVICE
ENCYCLOPEDIQUE « PREMIERS CONTACTS »**

PETER STOCKINGER

(MSH-ESCOM, 1997)

SOMMAIRE

1) Présentation Générale	3
2) Organisation Thématique du Service/Site.....	5
2.1) Les Composants (Modules) Principaux	5
2.2) L'Organigramme Global du Service/Site.....	6
3) La Maquette des Interfaces	7
3.1) Description Globale	7
3.2) Description Détaillée.....	7

1) Présentation Générale

- Identification :

Ce service propose des informations de base concernant les différents pays et régions du monde "oriental".

- Rubriques Principales

Les informations sont thématiquement spécifiées dans plusieurs groupes principaux qui sont les suivants :

informations géographiques
informations géopolitiques
informations "vie politique"
informations économiques
informations "vie culturelle"

- La Structure de la Documentation:

sites web déjà existants,
textes (publiés, non-publiés, de qui,)
graphiques (...)
photos (...)
dessins
vidéos
images animées
musique
bruitage
(en annexe : les détails de la documentation)

- Les groupes d'utilisateurs:

touristes ,

hommes d'affaire devant préparer un voyage d'affaire dans l'un des pays concernés

journalistes et auteurs ayant besoin de quelques informations générales mais fiables sur un sujet particulier

étudiants

- Services Intégrés

- “forum”

- liens

- commerce

- édition,

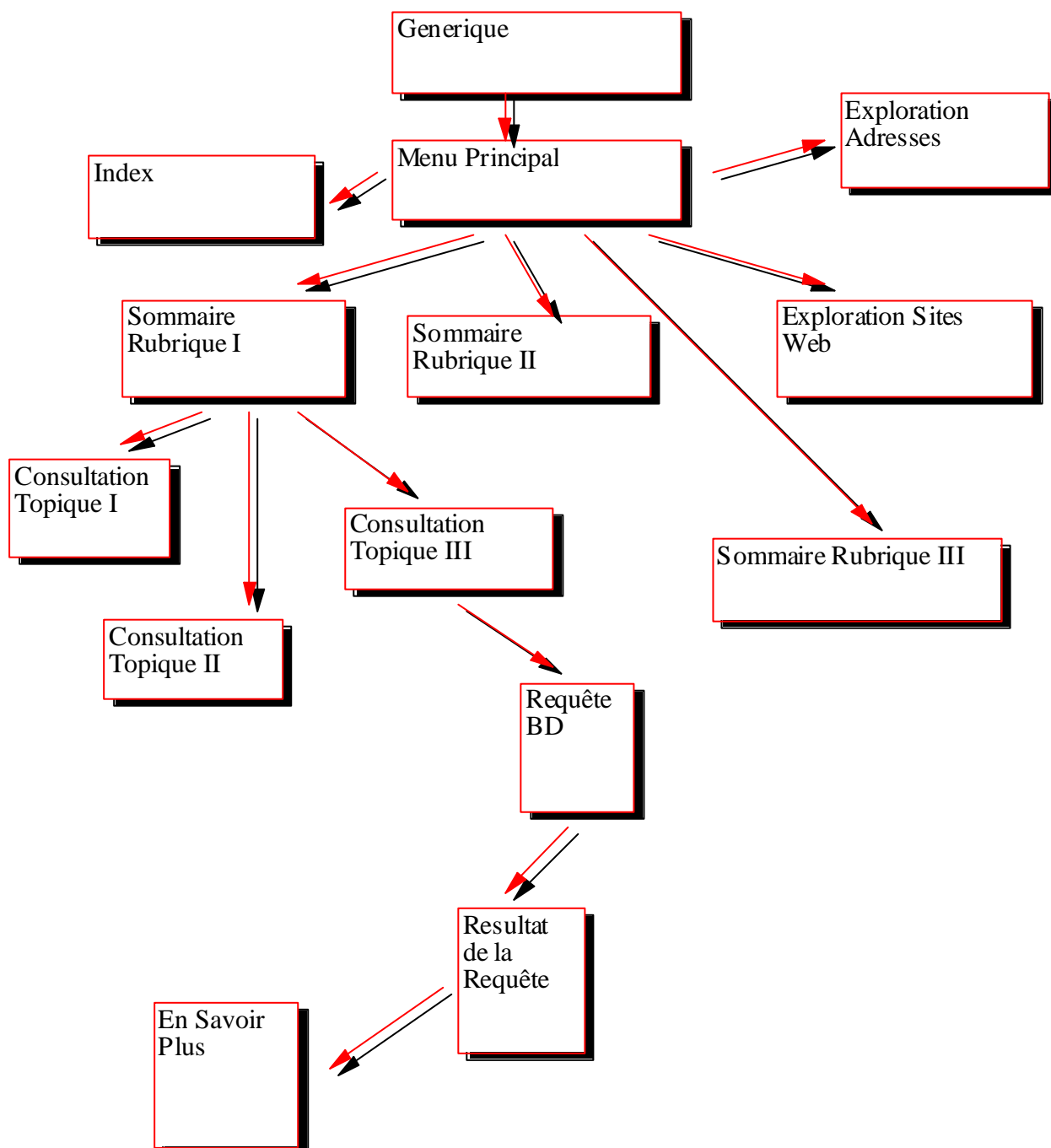
- ...

2) Organisation Thématique du Service/Site

2.1) Les Composants (Modules) Principaux

- 1) le menu principal qui propose à l'utilisateur de ...
- 2) Les autres menus
- 3) Les rubriques à explorer
- 4) Les bases de données
- 5) les index : géographique , thématique , linguistique ,
...
- 6) Les explications (du service) et aides
- 9) Le forum électronique de discussion et d'échange
d'idées

2.2) L'Organigramme Global du Service/Site



3) La Maquette des Interfaces

3.1) Description Globale

- langue(s)
- codes visuels
- charte graphique
- animations
- éléments stables; invariants

3.2) Description Détaillée

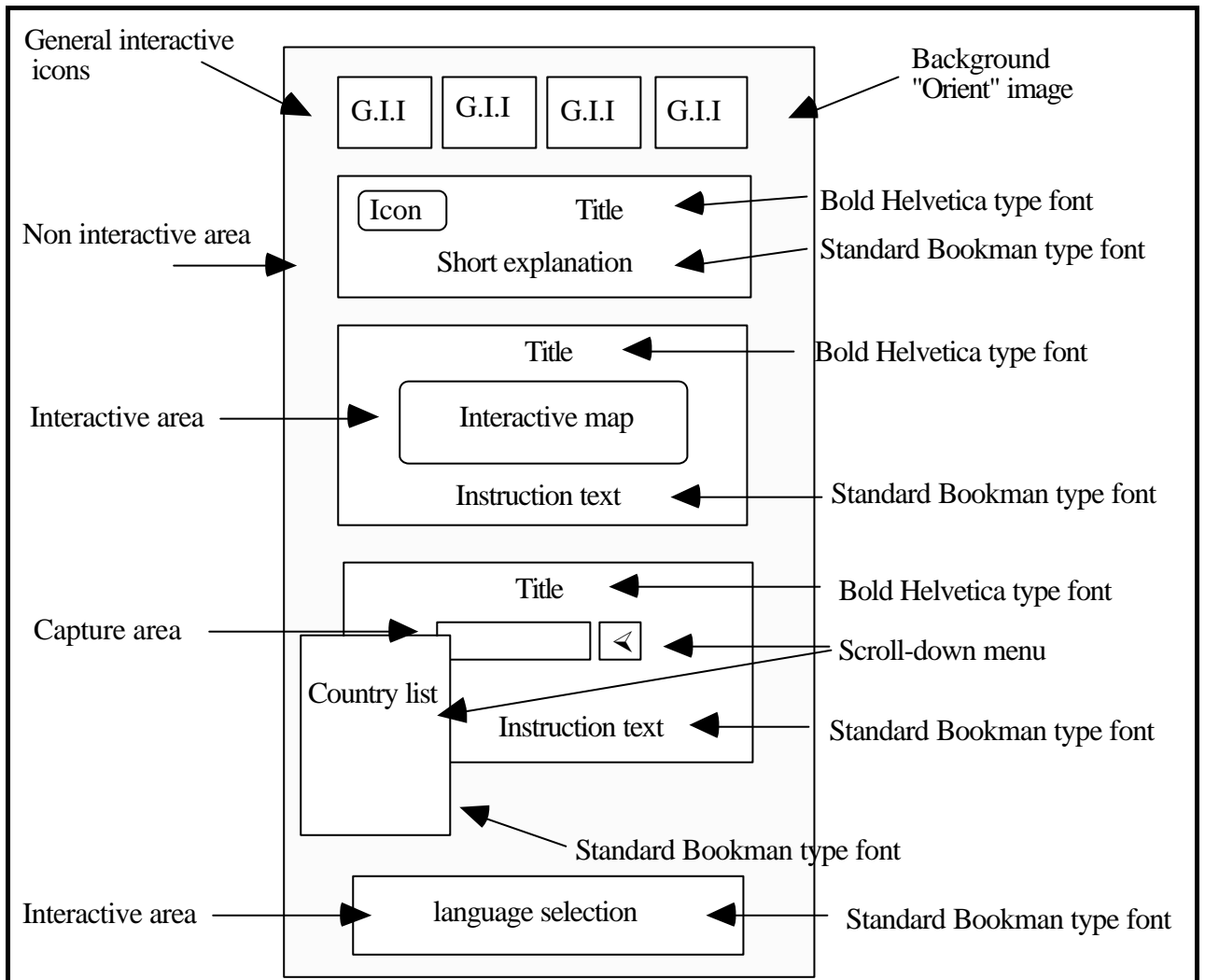
- identification des éléments composant une page écran
- identification de la structure formelle et physique

1. L'Ecran du Menu Principal du Service

Il se compose des éléments textuels, graphiques et autres suivants :

- 1) les icones invariables (pour serveur ORIENT, INALCO, MSH, VHF)
- 2) Un bref texte - non-interactif - qui présente le service
- 3) Une zone interactive réservée à l'index géographique
- 4) Une zone interactive réservée à la carte géographique
- 5) Une zone interactive réservée à l'index des langues

Organisation formelle de la maquette:



2. L'Ecran du Menu du Pays

Il se compose des éléments textuels, graphiques et autres suivants:

1) les icones invariables (pour serveur ORIENT, INALCO, MSH, VHF)

2) Un bref texte - non-interactif - qui présente le menu

3) Une zone réservée à un livre en 3D qui représente le choix thématique:

„ le livre est fermé -

„ sur la page de couverture se trouve le nom du pays (en français et en langue d'origine + un symbole du pays)

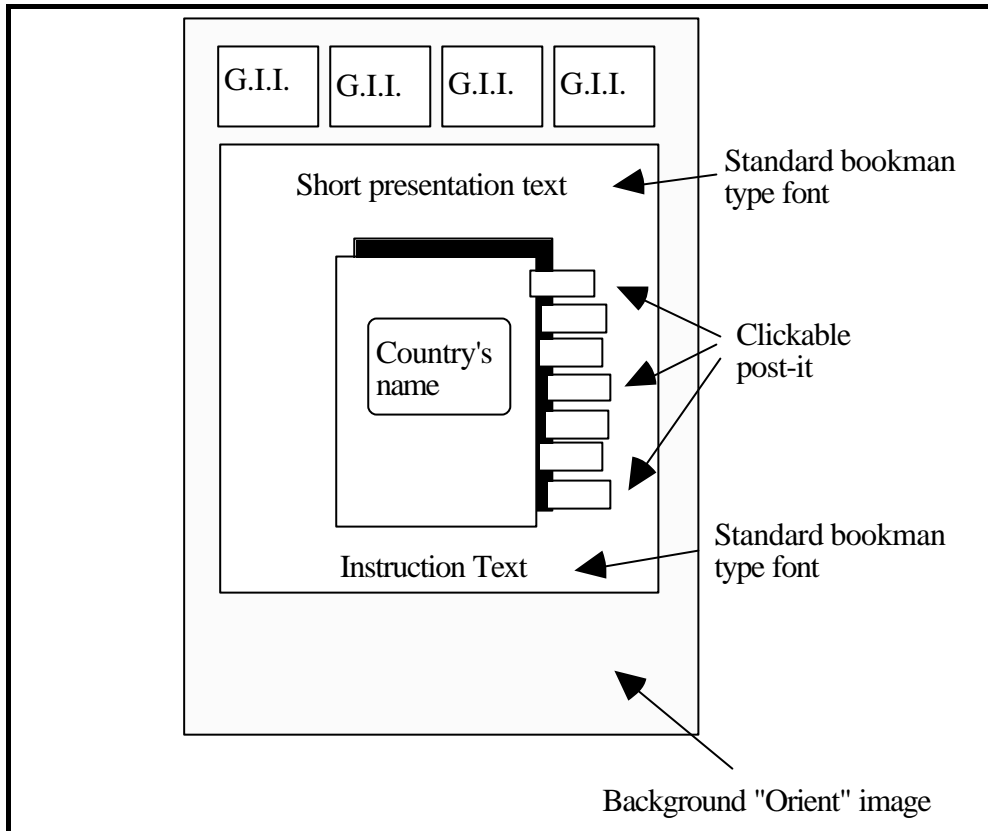
„ "attaché" au livre se trouvent plusieurs "post-it" (ce sont des zones interactives) dont chacune est réservée à un grand thème sur lequel l'utilisateur peut cliquer

„ en cliquant sur un post-it, le livre s'ouvre -

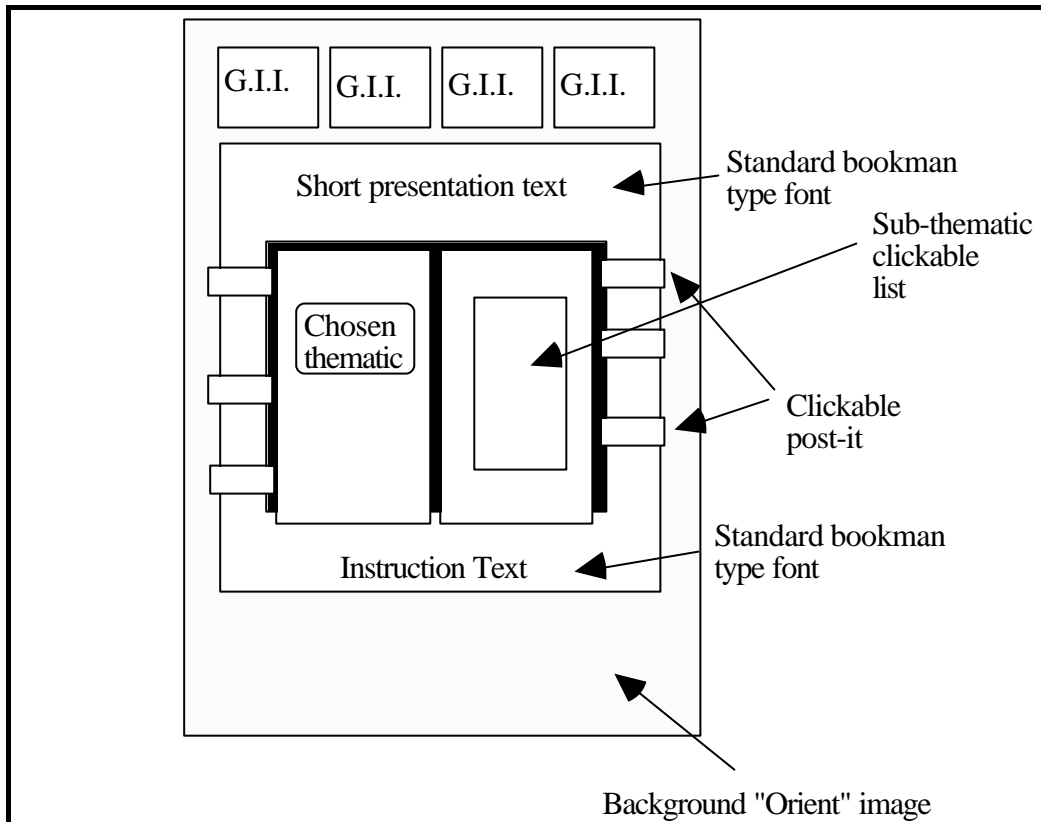
„ sur la page gauche, réapparaît le thème principal,

„ sur la page droite, se trouve un ensemble de thèmes plus spécifiques sur lesquels l'utilisateur peut de nouveau cliquer

(A) Organisation formelle de la maquette:



(B) Organisation formelle de la maquette:



3. L'Ecran d'Exploration

Il se compose des éléments textuels, graphiques et autres suivants:

- 1) les icônes invariables (pour serveur ORIENT, INALCO, MSH, VHF)
- 2) Un bref texte - non-interactif - qui présente le menu d'exploration
- 3) Une zone qui représente le livre ouvert, divisé en deux, trois, voir quatre régions indépendantes (ce sont des "frames") dans lesquelles l'utilisateur pourra consulter les documents multimédias sélectionnés.

Organisation formelle de la maquette:

